
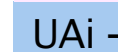






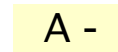
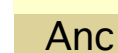



LEGENDE ZONAGE









ZONES URBAINES

	UA - Zone d'urbanisation Centre Ancien
	UAi - Zone d'urbanisation Centre Ancien soumise aux Aléas Inondations
	UB - Zone d'urbanisation Récente
	UC - Zone d'urbanisation mixte ancienne et récente tissu distendu assainissement collectif
	UD - Zone d'urbanisation mixte ancienne et récente tissu très distendu assainissement autonome
	UDi - Zone d'urbanisation mixte ancienne et récente tissu très distendu assainissement autonome soumise aux Aléas Inondations
	UX - Zone d'urbanisation à caractère d'activité
	Uh- Zone lotissement Butte de Beauterne




ZONES NATURELLES

	A - Zone à vocation Agricole
	Anc - Zone à vocation Agricole non constructible
	N - Zone à vocation Naturelle de Préservation



EMPLACEMENTS RESERVÉS

	ER1 - sente piétonne - à destination de la commune
	ER2 - parking du stade - à destination de la commune
	ER3 - sente piétonne et plantations de moyennes et basses tiges - à destination de la commune
	ER4 - voie de contournement et plantations de hautes tiges - à destination de la commune
	ER5 - place de l'église à aménager - à destination de la commune
	ER6 - 3 logements locatifs dans le cadre du PLHI- à destination de la commune
	ER7 - voie agricole
	ER8 - extension école et cours de l'école - à destination de la commune

ESPACES BOISÉS CLASSÉS

	Eléments à préserver au titre du 2° alinéa, chapitre III du L123-1-5 du code de l'urbanisme
	Numéro renvoyant à l'élément préservé au titre du 2° alinéa, chapitre III du L123-1-5 du code de l'urbanisme listés dans l'annexe du règlement du PLU
	Eléments recensés au titre du 6° alinéa, chapitre II du L123-1-5 du code de l'urbanisme pouvant faire l'objet d'extension et de changement de destination

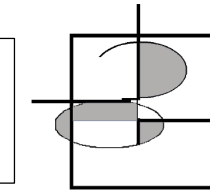
CORPS DE FERME

	CEREAALIER
	ELEVAGE

DEPARTEMENT DE L'EURE ET LOIR

Commune de BOUTIGNY PROUAIS

PLU : Plan Local d'Urbanisme



CBC - Architecture & Urbanisme
C. BOUDARD - CAPON
Architecte DPLG - Urbaniste

1 Ter rue de Verdun - BP 243 F-27002 EVREUX cx
Tél : 02 32 38 01 96 - Fax : 02 32 38 60 94

PLAN DE ZONAGE - cahier A3

2.4

HAMEAUX	Echelle
Hameau d'Allemant	1/2500
Hameau de Beauchêne	1/2000
Hameau de Beauterne	1/2000
Hameau du Bois des Prés	1/2000
Hameau de Bouchemont	1/2000
BOUTIGNY SUR OPTON	1/2500
Hameau de Buchelet	1/2000
Hameau de la Butte de Beauterne	1/2000
Hameau de Cloches	1/2000
Hameau de Dannemarie	1/2000
Hameau Les Joncs	1/2000
Hameau de La Musse	1/2500
Hameau du Mesnil sur Opton	1/2000
PROUAIS	1/2500
Hameau de Rosay	1/2500
Hameau de Saint Projet	1/2000

Procédure du		Modif cation
Date		Date
arrêté le: 17 Mars 2014		
approuvé le:		

Ce plan est le fond de plan destiné à l'élaboration du Plan Local d'Urbanisme - Il n'a pas valeur de Cadastre.