

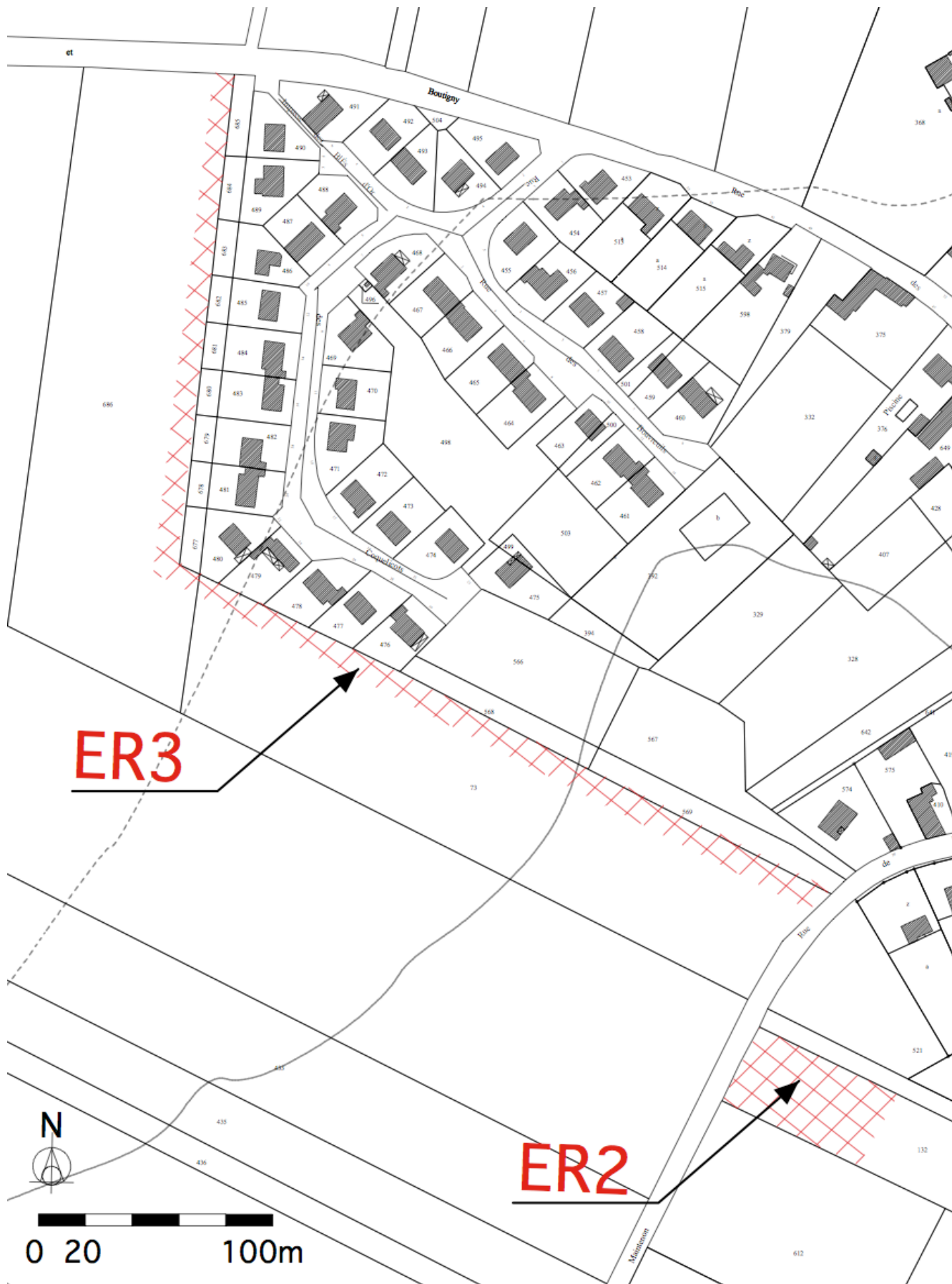
### **EMPLACEMENTS RESERVES**

Le territoire communal est concerné par 10 emplacements réservés, tous au profit de la commune :

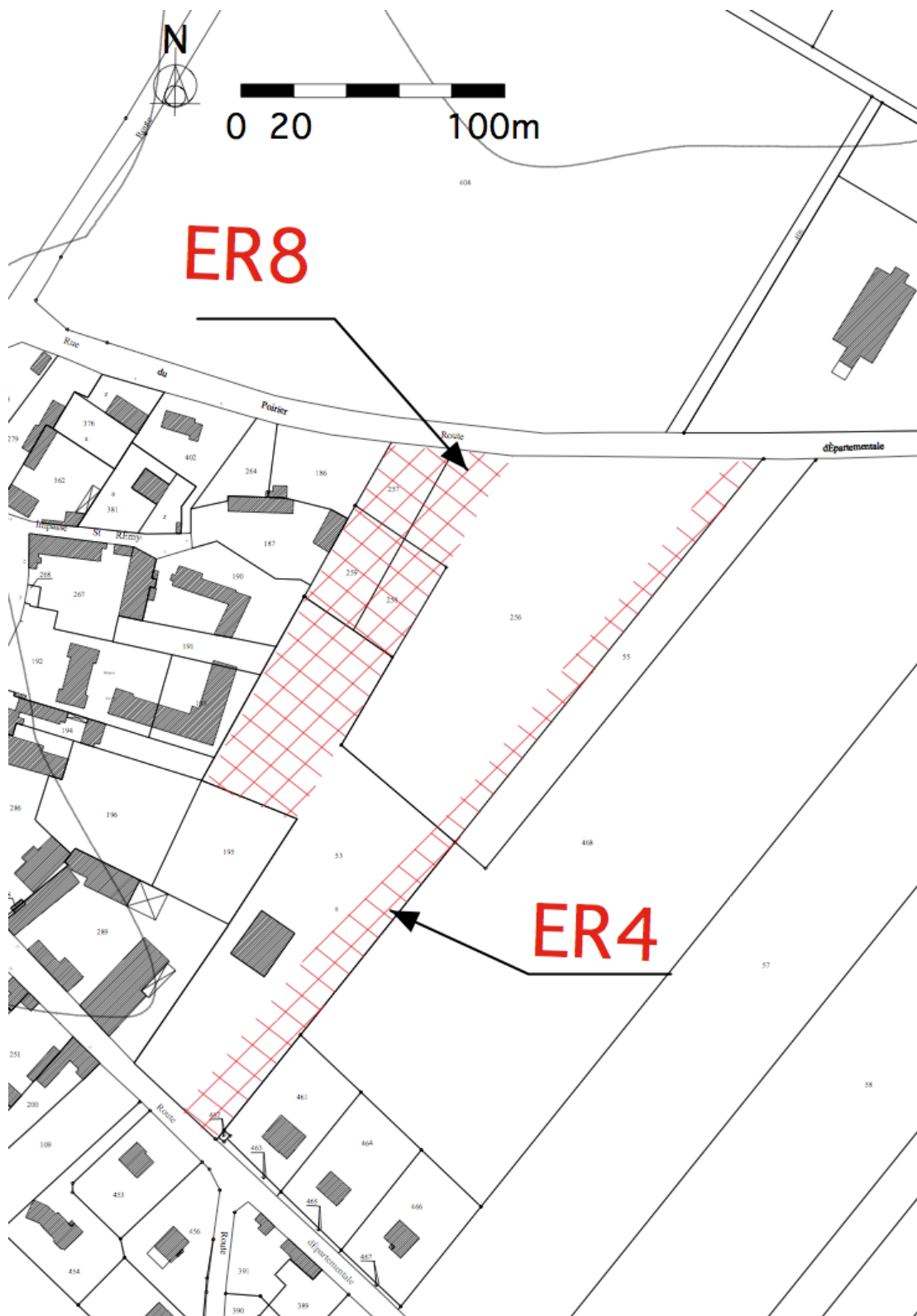
ER1 -	sente piétonne -	à destination de la commune
ER2 -	parking du stade -	à destination de la commune
ER3 -	sente piétonne et plantations de moyennes et basses tiges -	à destination de la commune
ER4 -	voie de contournement et plantations de hautes tiges -	à destination de la commune
ER5 -	place de l'église à aménager -	à destination de la commune
ER6 -	3 logements locatifs dans le cadre du PLHI -	à destination de la commune
ER7 -	voie agricole -	à destination de la commune
ER8-	extension école et cours de l'école -	à destination de la commune



PLAN DE LOCALISATION EMBLEMES RESERVES N°2 ET N°3



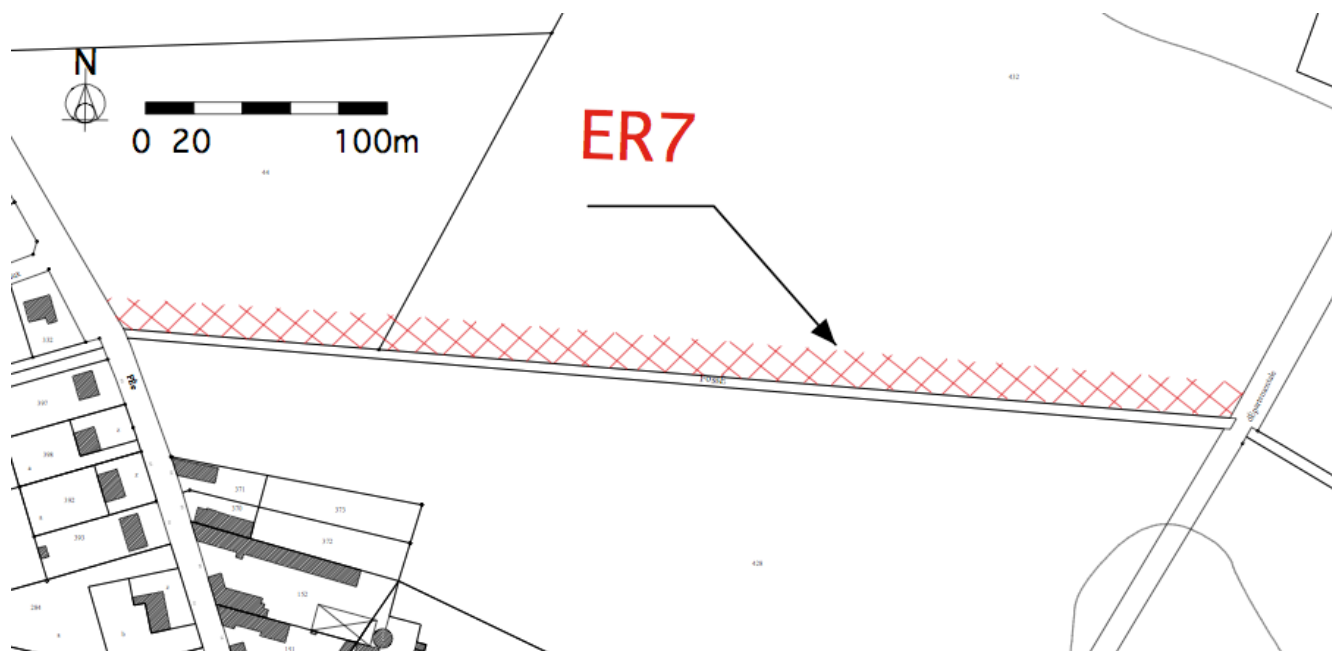
PLAN DE LOCALISATION EMPLACEMENTS RESERVES N°4 ET N°8 (PROUAIS)







PLAN DE LOCALISATION EMBLEMENS RESERVES N°7 (PROUAIS)



Surfaces des emplacements réservés (non arpentées par le géomètre):

ER1 : 2448 m<sup>2</sup>

ER2 : 2265 m<sup>2</sup>

ER3 : 5338 m<sup>2</sup>

ER4 : 3058 m<sup>2</sup>

ER5 : 905 m<sup>2</sup>

ER6 : 383 m<sup>2</sup>

ER7 : 6573 m<sup>2</sup>

ER8 : 6064 m<sup>2</sup>