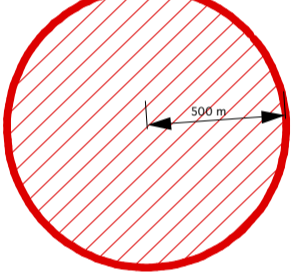
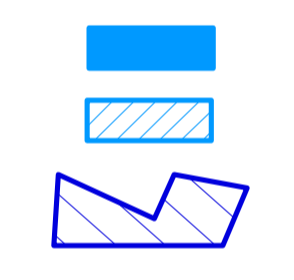








- 
AC1 : Servitudes relatives à la protection des monuments historiques
 - LE MOULIN DU MESNIL SUR OPTON

- 
AS1 : Servitudes résultant de l'instauration de périmètres de protection des eaux destinées à la consommation humaine et des eaux minérales :
 - Périmètre immédiat du Puit Saint-Projet
 - Périmètre rapproché du Puit Saint-Projet
 - Périmètre éloigné du Puit Saint-Projet

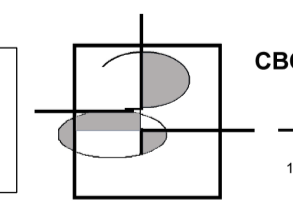
- 
EL 7 : Servitudes d'alignement (résultant d'un plan d'alignement)

- 
I3 : Servitudes relatives à l'établissement de canalisations de transport et de distribution de gaz.

- 
PT2 : Servitudes relatives aux transmissions radioélectriques concernant la protection contre les obstacles des centres d'émission et de réception exploités par l'Etat. (gère par l'Armée)

- 
PT3 : Servitudes relatives aux communications téléphoniques et télégraphiques. Vu le nombre de lignes, celles-ci ne sont pas indiquées sur le plan.

DEPARTEMENT DE L'EURE ET LOIR
Commune de BOUTIGNY PROUAIS

PLU : Plan Local d'Urbanisme  CBC - Architecture & Urbanisme C. BOURDARD - CAPON Architecte DPLG - Urbaniste <small>10 rue de la République - 28100 BOUTIGNY PROUAIS - Tél. 03 37 37 37 37</small>	
PLAN DES SERVITUDES D'UTILITÉ PUBLIQUE	
3.1	
Procédure du Date arrêté le: 17 Mars 2014 approuvé le:	Modification Date Echelle 1/8500

Ce plan est le fruit de la collaboration de l'élaboration du Plan Local d'Urbanisme à l'ETP par votre Maire.